

# Lageplan Campus Nibelungenplatz ↓ Hungener Straße →

Fachbereiche | Verwaltung | Einrichtungen



**H** Bus 30  
Straßenbahn 18

**H** Bus 30  
Straßenbahn 18

## A Campus Nibelungenplatz

**1** Fachbereich 1: Architektur • Bauingenieurwesen • Geomatik  
| Dekanat

**Zentrale Services**  
International Office | Studierendenbüro

**Einrichtungen**  
Infopoint **i** | Personalrat | Café 1

**2** Fachbereich 4: Soziale Arbeit und Gesundheit  
| Dekanat

**Zentrale Services**  
Präsidium | Präsidialabteilung | Controlling | Finanzen |  
Justizariat | Marketing | Prüfungsrecht |  
Kommunikation und Veranstaltungsmanagement

**Einrichtungen**  
Fachsprachenzentrum | Frauenbeauftragte | FH-Verlag |  
Poststelle | Theater | Café Profitratte

**3** Einrichtungen  
Bibliothek

**4** Fachbereich 3: Wirtschaft und Recht  
| Dekanat

**Einrichtungen**  
Audimax | Mensa | Raum der Stille

**5** Studierendenhaus  
AStA | AStA-Shop | Café Kurzschluss

**6** Forschungsorientiertes Kinderhaus  
Campus Kids (KiTa) | Familienbüro | Lernwerkstätten

## Anreise

### Öffentlicher Personennahverkehr

**Bus**  
ab/bis Lokalbahnhof (Richtung Unfallklinik-Bad  
Vilbel): Linie 30, Haltestelle Nibelungenplatz/  
Frankfurt University of Applied Sciences  
(Nibelungenplatz) | Münzenbergerstraße oder  
Wasserpark (Hungener Straße)

ab/bis Hauptbahnhof/Ostbahnhof: Linie 32,  
Haltestelle: Nibelungenplatz/Frankfurt University  
of Applied Sciences

**S-Bahn**  
ab/bis Konstablerwache: umsteigen in Buslinie  
30 (Richtung Unfallklinik-Bad Vilbel): Haltestelle  
Nibelungenplatz/Frankfurt University of Applied  
Sciences

**Straßenbahn**  
ab/bis Hauptbahnhof (Richtung Hugo-Junkers-  
Straße): Linie 12, Haltestelle: Friedberger Land-  
str./Rohrbachstraße (3 Minuten Fußweg)

ab/bis Lokalbahnhof/Konstablerwache (Richtung  
Friedberger Warte-Gravensteiner Platz): Linie 18,  
Haltestelle: Nibelungenplatz/Frankfurt University  
of Applied Sciences (Nibelungenplatz) | Münzen-  
bergerstraße oder Wasserpark (Hungener Straße)

### Auto

**Von Norden/Osten**  
A661, Ausfahrt Friedberger Landstraße Richtung  
Stadtmitte; nach ca. 3 km rechts

**Von Süden/Westen**  
A5, A66, Abfahrt Nordwestkreuz, der Adickes-/  
Miquelallee folgen; links Richtung A661 in die  
Richard-Wagner-Str./Rat-Beil-Str. abbiegen

Besucherparkplätze stehen sehr eingeschränkt in  
den Tiefgaragen Gebäude 1 (Zufahrt: Friedberger  
Landstr.) und Gebäude 8 (Zufahrt: Nibelungenal-  
lee) zur Verfügung.

Der Parkraum um die Frankfurt University of  
Applied Sciences ist beschränkt; bitte nutzen Sie  
nach Möglichkeit öffentliche Verkehrsmittel.










## B Hungener Straße

**A** | Forschungs-Institute

**B** House of Science and Transfer (HoST)  
| Forschungs-Institute

**Zentrale Services**  
Forschung Innovation Transfer (FIT) |  
KompetenzCampus – Weiterbildung  
und Lebenslanges Lernen (WeLL)

## Legende

-  Eingänge
-  Eingänge (barrierefrei)
-  Aufzug (barrierefrei)
-  Info
-  Haltestelle
-  RICOH Printcenter
-  Mensa

